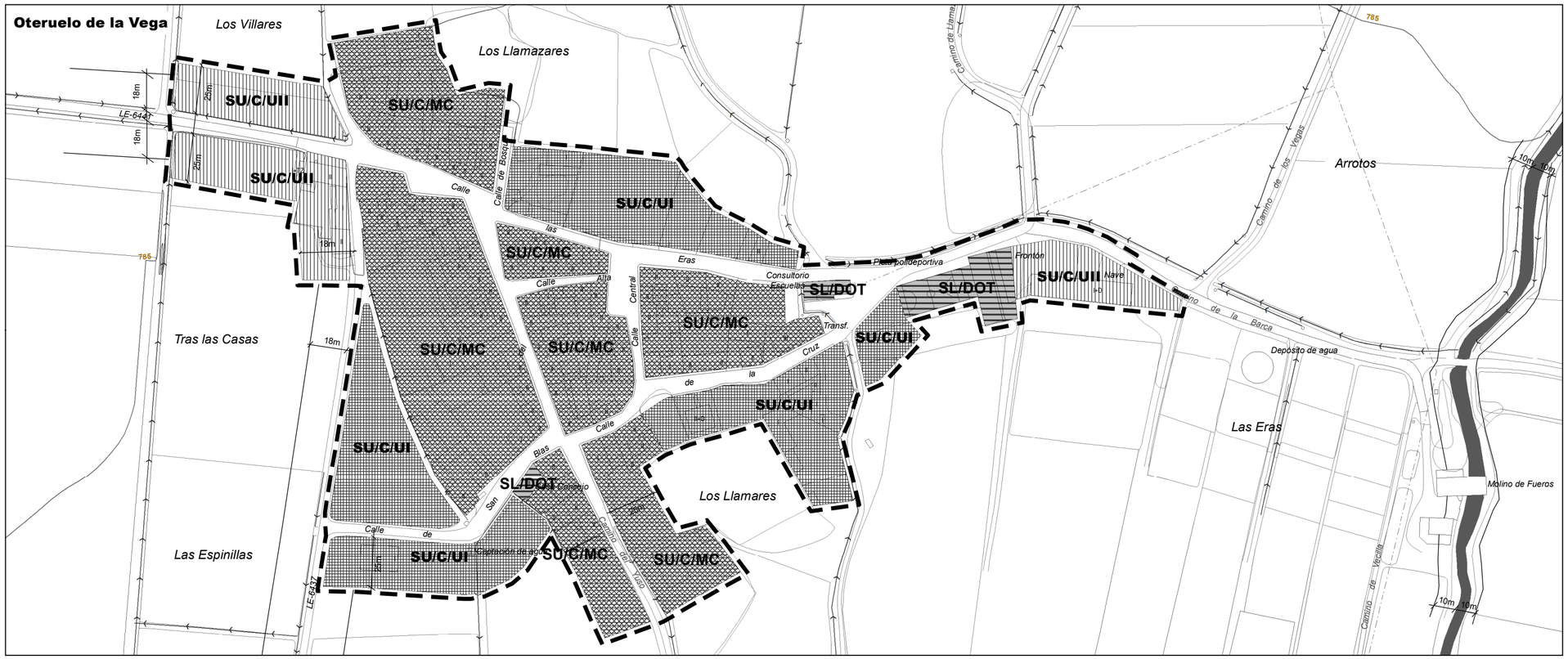

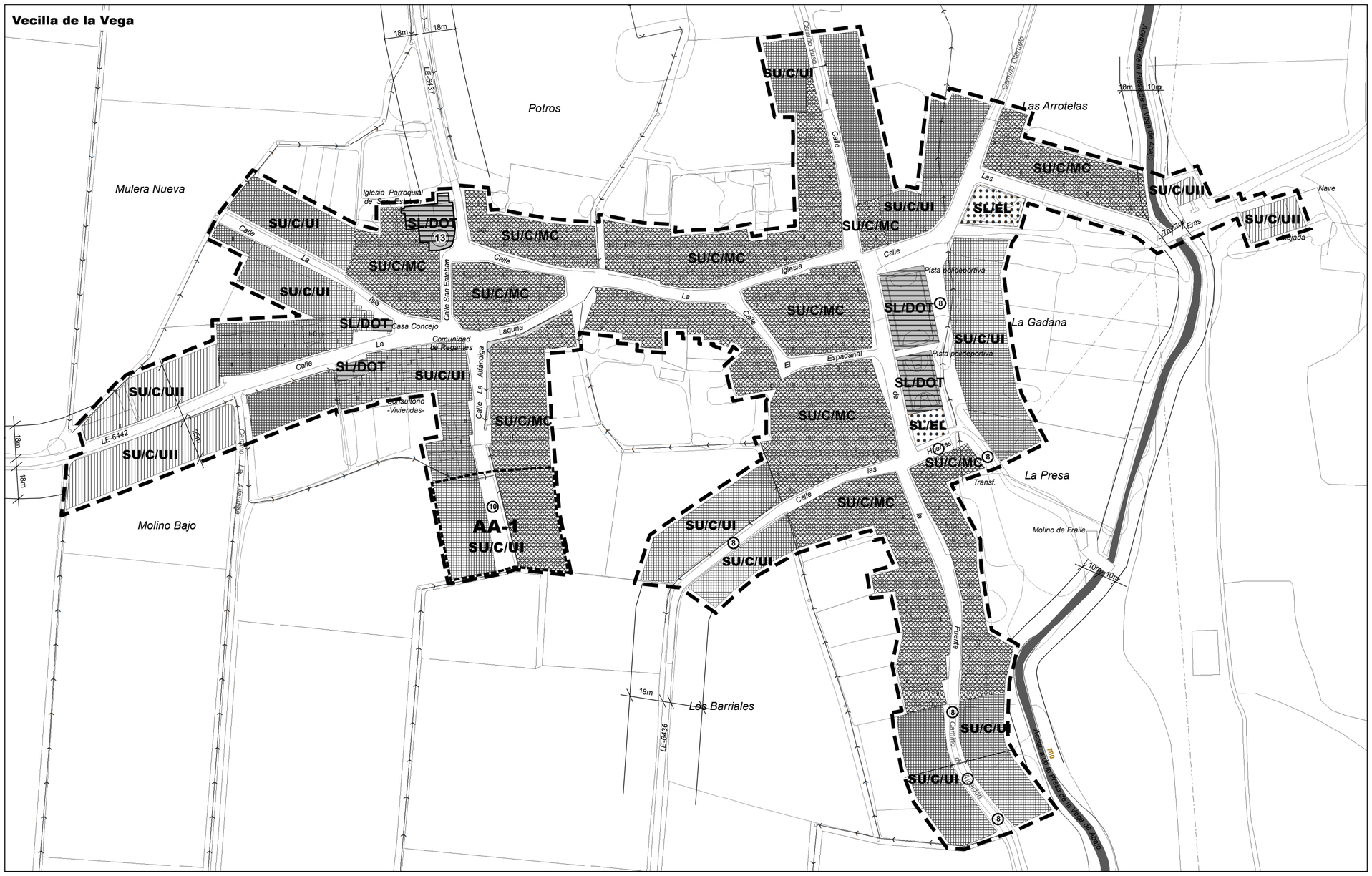

Situación

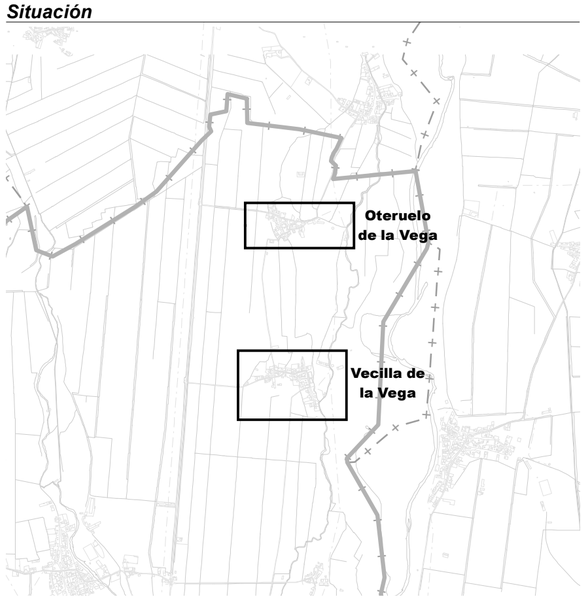

Leyenda

Signos convencionales

Altimetría

- Curvas de nivel 5 metros
- Curvas de nivel 1 metro

Hidrografía

- Cursos de agua

Infraestructuras

- Carreteras
- Tendidos eléctricos

Suelo Urbano y Urbanizable

- Límite casco urbano

Alineaciones

- Alineación exterior
- Alineación exterior SU/NC y SUE/D
- ① Anchura de vial

Calificación y Sistemas

- Residencial Manzana Cerrada (MC)
- Residencial Unifamiliar I (UI)
- Residencial Unifamiliar II (UII)
- Equipamiento Comunitario (DOT)
- Espacios Libres y Zonas Verdes (EL)

Ámbitos de gestión

- S-1 **Sector**
- Delimitación de sectores
- AA-1 **Actuación Aislada**
- Delimitación de actuaciones aisladas

Catálogo

- ① Edificio catalogado y número de catálogo
- Entorno de protección de BIC

Aprobación Inicial

NORMAS URBANÍSTICAS MUNICIPALES
Soto de la Vega (León)

Plano PI-4.3. Oteruelo de la Vega y Vecilla de la Vega
Plano de planeamiento anteriormente vigente

Mayo de 2017

0 50 100 Metros

Escala 1:2.000

N

Ayuntamiento SOTO DE LA VEGA

Consultoría:

gama alternativas medioambientales

Redactores:

Luis Santos y Ganges *Geógrafo*
Enrique Rodrigo Gònzález *Arquitecto*
Miguel Ángel Ceballos Ayuso *Geógrafo*
Mónica Martínez Sierra *Arquitecta*